

# ЦентрПроект

## инжиниринговая компания

ООО "Инжиниринговая компания ЦентрПроект"

СРО "Ассоциация профессиональных проектировщиков Сибири"

рег. № 096 от 02.11.2018

**ЗАКАЗЧИК:**

**ООО «СОВРУДНИК»**

**«Автомобильная дорога № 5 ООО «Соврудник» в Северо-Енисейском районе Красноярского края»**

**Документация по планировке территории**

**Проект планировки территории. Основная часть**

**Раздел 1 «Проект планировки территории. Графическая часть»**

**2021-48-П/08-ППТ1**

**Том 2**

**2021**

ООО "Инжиниринговая компания ЦентрПроект"  
СРО "Ассоциация профессиональных проектировщиков Сибири"  
рег. № 096 от 02.11.2018

Заказчик – ООО «СОВРУДНИК»

**«Автомобильная дорога № 5 ООО «Соврудник» в Северо-Енисейском районе Красноярского края»**

Документация по планировке территории


**Проект планировки территории. Основная часть**

**Раздел 1 «Проект планировки территории. Графическая часть»**

**2021-48-П/08-ППТ1**


**Том 2**

Главный инженер



Д.А. Артеменко

Главный инженер проекта



Д.А. Ширямов

Изм.	№ док.	Подпись	Дата

**2021**

## СОДЕРЖАНИЕ ТОМА

Обозначение	Наименование	Примечание
2021-48-П/08-ППТ1-С	Содержание тома	
2021-48-П/08-ППТ1	Чертеж красных линий	Не разрабатывался
2021-48-П/08, лист 1	Чертеж границ зон планируемого размещения линейного объекта. Масштаб 1:1000	
2021-48-П/08-ППТ1	Чертеж границ зон планируемого размещения линейных объектов, подлежащих реконструкции в связи с изменением их местоположения	Не разрабатывался

## СПИСОК ИСПОЛНИТЕЛЕЙ

### Отдел «Генеральный план и транспорт»

Начальник отдела	Д.В. Кадышев
Ведущий инженер	М. В. Корягина
Нормоконтроль	И.Ю. Понина

## СОДЕРЖАНИЕ

СОДЕРЖАНИЕ ТОМА .....	3
СПИСОК ИСПОЛНИТЕЛЕЙ .....	4
СОДЕРЖАНИЕ.....	5
1 РАЗДЕЛ 1 "ПРОЕКТ ПЛАНИРОВКИ ТЕРРИТОРИИ. ГРАФИЧЕСКАЯ ЧСТЬ" .....	6
1.1 ЧЕРТЕЖ КРАСНЫХ ЛИНИЙ .....	6
1.2 ЧЕРТЕЖ ГРАНИЦ ЗОН ПЛАНИРУЕМОГО РАЗМЕЩЕНИЯ ЛИНЕЙНОГО ОБЪЕКТА. МАСШТАБ 1:1000 .....	7
1.3 ЧЕРТЕЖ ГРАНИЦ ЗОН ПЛАНИРУЕМОГО РАЗМЕЩЕНИЯ ЛИНЕЙНЫХ ОБЪЕКТОВ, ПОДЛЕЖАЩИХ РЕКОНСТРУКЦИИ В СВЯЗИ С ИЗМЕНЕНИЕМ ИХ МЕСТОПОЛОЖЕНИЯ .....	9

## 1 РАЗДЕЛ 1 "ПРОЕКТ ПЛАНИРОВКИ ТЕРРИТОРИИ. ГРАФИЧЕСКАЯ ЧСТЬ"

### 1.1 Чертеж красных линий

Красные линии - линии, которые обозначают границы территорий общего пользования и подлежат установлению, изменению или отмене в документации по планировке территории. (статья 1 п.11 "Градостроительный кодекс Российской Федерации" от 29.12.2004 N 190-ФЗ (ред. от 02.07.2021) (с изм. и доп., вступ. в силу с 01.09.2021)).

Территории общего пользования - территории, которыми беспрепятственно пользуется неограниченный круг лиц (в том числе площади, улицы, проезды, набережные, береговые полосы водных объектов общего пользования, скверы, бульвары) (статья 1 п.12 "Градостроительный кодекс Российской Федерации" от 29.12.2004 N 190-ФЗ (ред. от 02.07.2021) (с изм. и доп., вступ. в силу с 01.09.2021)).


Проектируемый объект: "Автомобильная дорога № 5 ООО "Соврудник" в Северо-Енисейском районе Красноярского края" является автомобильной дорогой необщего пользования.

Проектируемый объект будет использоваться исключительно для обеспечения собственных нужд заказчика. Поэтому данной документации по планировке территории не предусматривается установление границ территории общего пользования. Следовательно, отменяемые и устанавливаемые красные линии отсутствуют.

Существующих красные линии, которые были ранее установленные в соответствии с законодательством Российской Федерации, исходя из ответа администрации Северо-Енисейского района отсутствуют согласно ответу администрации Северо-Енисейского района № 6921-а от 05.10.2021 г. (Приложения Е том 1 – ПЗ).

Данный чертеж не разрабатывался, в виду отсутствия красных линий.





Номера характерных точек границ зон планируемого размещения линейных объектов

№ п/п	x	y	43	1112372.12	105237.46	87	1112379.95	105136.66
1	1112878.39	105800.24	44	1112369.16	105224.74	88	1112391.05	105162.91
2	1112882.99	105799.48	46	1112352.76	105208.94	89	1112394.91	105162.90
3	1112895.91	105868.52	47	1112342.98	105206.11	90	1112391.06	105182.62
4	1112886.35	105868.91	48	1112332.45	105206.84	91	1112392.67	105205.99
5	1112881.68	105860.43	49	1112319.44	105202.21	92	1112396.45	105208.04
6	1112864.76	105857.39	50	1112305.46	105194.06	93	1112413.61	105239.05
7	1112842.01	105857.81	51	1112296.57	105209.09	94	1112422.92	105259.49
8	1112831.16	105861.63	52	1112289.62	105207.69	95	1112437.67	105296.99
9	1112822.92	105868.75	53	1112285.02	105190.24	96	1112456.85	105343.18
10	1112771.51	105880.09	54	1112261.05	105192.63	97	1112475.04	105389.74
11	1112710.05	105887.00	55	1112251.66	105189.91	98	1112492.22	105436.77
12	1112700.72	105883.06	56	1112244.22	105192.52	99	1112520.97	105511.63
13	1112689.73	105883.88	57	1112232.75	105194.97	100	1112533.60	105549.40
14	1112679.85	105886.47	58	1112222.39	105199.33	101	1112545.82	105579.38
15	1112664.90	105881.99	59	1112216.77	105202.59	102	1112558.87	105614.71
16	1112654.81	105884.51	60	1112207.52	105205.44	103	1112560.97	105624.57
17	1112648.60	105879.20	61	1112190.93	105213.60	104	1112565.57	105633.53
18	1112634.36	105874.92	62	1112189.88	105218.82	105	1112575.58	105662.51
19	1112624.50	105870.58	63	1112187.22	105223.49	106	1112578.50	105672.04
20	1112610.08	105870.60	64	1112181.69	105231.59	107	1112583.31	105680.54
21	1112596.96	105861.07	65	1112169.20	105245.95	108	1112596.10	105727.90
22	1112590.29	105855.34	66	1112156.33	105259.73	109	1112610.68	105777.64
23	1112581.90	105846.26	67	1112150.88	105267.24	110	1112619.83	105801.09
24	1112574.63	105836.22	68	1112136.70	105291.63	111	1112626.99	105814.01
25	1112566.93	105823.23	69	1112124.77	105317.18	112	1112635.98	105825.71
26	1112560.44	105804.02	70	1112112.98	105347.99	113	1112646.95	105836.45
27	1112551.40	105766.67	71	1112072.73	105334.48	114	1112651.98	105842.87
28	1112543.10	105731.83	72	1112086.02	105300.44	115	1112663.22	105838.50
29	1112527.94	105665.32	73	1112106.95	105262.96	116	1112669.56	105836.82
30	1112533.17	105653.79	74	1112132.81	105229.06	117	1112675.60	105837.28
31	1112516.73	105609.85	75	1112167.66	105190.34	118	1112691.09	105848.85
32	1112505.25	105604.96	76	1112178.32	105177.65	119	1112698.78	105850.32
33	1112492.91	105576.50	77	1112137.24	105141.45	120	1112710.99	105847.36
34	1112464.55	105513.76	78	1112183.47	105074.80	121	1112716.06	105853.68
35	1112439.43	105457.87	79	1112247.91	105130.21	122	1112738.45	105850.27
36	1112423.12	105410.35	80	1112271.77	105119.88	123	1112764.39	105833.33
37	1112409.59	105372.84	81	1112284.12	105112.49	124	1112833.01	105827.16
38	1112390.42	105315.81	82	1112299.82	105093.49	125	1112838.29	105821.21
39	1112382.82	105295.07	83	1112317.30	105096.04	126	1112856.55	105817.46
40	1112385.61	105283.18	84	1112328.61	105117.46	127	1112861.09	105826.28
41	1112379.78	105266.89	85	1112342.94	105122.73	128	1112869.58	105821.67
42	1112377.12	105257.08	86	1112350.88	105124.43			

МСК 167

1. Общая проектная площадь используемых земель - 73242,06 кв. м. (73242,06 кв. га.)
2. Чертеж разработан с использованием цифрового топографического плана, полученного в результате аэрофотограмметрической съемки М 1:2000, выполненных ООО "ЦентрПроект" в ноябре 2021 г.
3. Система координат МСК 167
4. Система высот - Балтийская 1977 г.
5. Сечение рельефа 1:0 м

2021-48-П/07					Документация по планировке территории: "Автомобильная дорога № 5 000 "Соврудник" в Северо-Енисейском районе Красноярского края"		
					Основная часть. Раздел 1 "Проект планировки территории. Графическая часть"		
Изм.	Коррек.	Лист	Р. док.	Подп.	Дата	Стадия	Лист
Разраб.	Коррек.	М.В.			22.09.21	П	1
Пров.	Коррек.	Д.В.			22.09.21		
Исполн.	Полн.	И.Ю.			22.09.21		
На ч. оид	Коррек.	Д.В.			22.09.21		
ГИП	Ширяков	Д.А.			22.09.21		







### **1.3 Чертеж границ зон планируемого размещения линейных объектов, подлежащих реконструкции в связи с изменением их местоположения**

Чертеже границ зон планируемого размещения линейных объектов, подлежащих реконструкции в связи с изменением их местоположения не разрабатывался в виду отсутствия таких линейных объектов.